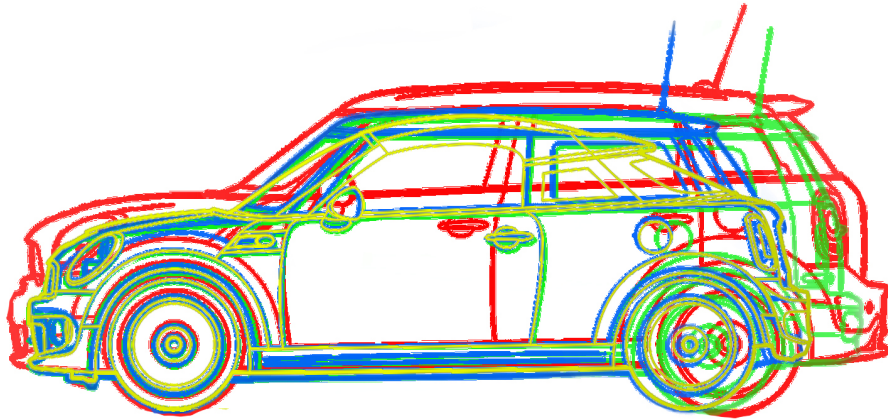


Route MINI OMT-RIT 1 Augustus 2021



Vertrekpunt	: Ekris Breukelen: De Corridor 7, 3621 ZA Breukelen.		
Lunchstop	: Zelf vrij te plannen		
Eindpunt	: Ekris Breukelen: De Corridor 7, 3621 ZA Breukelen.		
Afstand	: 150 km.	Duur	: 4,5 uur (excl. stoppen)
Datum	: 01-08-2021	Aanvang	: 9.30 uur
Uitgezet door	: NewMINIclub	Vertrektijd	: 11.00 uur
Tel. Organisatie	: 06-83437920 of 06-21847770		

















Rijden van deze tocht is geheel voor eigen risico, de samensteller sluit elke aansprakelijkheid uit. Let goed op de weg en het overige verkeer, ook wanneer iemand anders je de route voorrijdt. Maak geen race van deze recreatieve tocht!

De route voert grotendeels over kleine wegen en door agrarische/toeristische gebieden: laat je niet verrassen door vuil of beschadigd wegdek. Houd rekening met de bewoners, andere recreanten en de natuur. Tijdens de rit komen we langs smalle wegen, waarbij je regelmatig op tegenliggers stuit. Houd voldoende afstand om opstoppingen te voorkomen.

Mocht het navigeren misgaan, probeer terug te gaan naar een punt waar je wist dat je goed zat. Met je navigatiesysteem kan je altijd naar de tussen- of eindlocatie navigeren mocht het niet lukken.

Ten slotte wensen we je veel plezier bij MINI OMT rit.

	KM	Totaal aantal km		
1	0	0		Rij de oprijlaan uit en zet je teller op "0". Sla rechtsaf, rijd naar het zuiden op De Corridor
2	1,1	1,1		Neem op de rotonde de 1ste afslag naar de Amerlandseweg
3	0,5	1,6		Ga bij de rotonde rechtdoor naar de Brugoprit
4	1,1	2,7		Neem op de rotonde de 2e afslag naar de Straatweg in noordelijke richting
5	2,1	4,8		Weg vervolgen, gaat over naar de Rijksstraatweg/N402
6	1,2	6,0		Sla rechtsaf de brug over richting het Zandpad en direct
7	0,1	6,1		Sla rechtsaf naar het Zandpad . Op dit stuk zitten 3x verhoging in de weg die niet opvallen. Even opletten met de snelheid!!!
8	4,7	10,8		Sla linksaf naar de Nieuweweg
9	4,0	14,8		Sla linksaf naar de Herenweg
10	1,7	16,5		Weg vervolgen, gaat over naar de Nieuw-Loosdrechtsedijk . Let op de flitspaal!
11	4,3	20,8		Sla rechtsaf naar de Tjalk
12	1,2	22,0		Sla linksaf naar de Rading
13	0,3	22,3		Sla rechtsaf naar de Noodweg
14	2,8	25,1		Ga bij de rotonde rechtdoor naar de Utrechtseweg/N417
15	2,9	28,0		Neem op de rotonde de 3e afslag naar de Dorpsweg
16	2,4	30,4		Weg vervolgen, gaat over naar de Maartensdijkseweg
17	1,8	32,2		Weg vervolgen, gaat over naar de Embranchementsweg
18	1,3	33,5		Sla linksaf naar de Karnemelksweg/de Soestdijkerweg/N234
19	3,9	37,4		Sla bij stoplicht linksaf naar de Amsterdamsestraatweg/N221
20	3,5	40,9		Neem op de rotonde de 3e afslag en rijd door op de Amsterdamsestraatweg/de N221
21	0,4	41,3		Neem op de rotonde de 2e afslag naar de Zandheuvelweg
22	2,2	43,5		Weg vervolgen, gaat over naar de Doctor Albert Schweitzerweg
23	0,1	43,6		Weg vervolgen, gaat over naar de Weg Over Anna's Hoeve
24	2,0	45,6		Sla linksaf naar de Kamerlingh Onnesweg
25	0,4	46,0		Met de bocht mee naar links. Weg vervolgen, gaat over naar de Oosterengweg

26	1,0	47,0		Ga rechtdoor op de rotonde, weg vervolgen op Oostereind
27	0,5	47,5		Sla rechtsaf naar de Diependaalselaan
28	3,0	50,5		Neem op de rotonde de 3e afslag naar de Loosdrechtseweg
29	1,0	51,5		Ga bij de rotonde rechtdoor naar de Molenmeent/N403
30	0,9	52,4		Neem op de rotonde de 1 ^{ste} afslag naar de Oud-Loosdrechtse dijk , volgende rotonde rechtdoor
31	4,2	56,6		Sla rechtsaf naar de Horndijk
32	1,1	57,7		Weg vervolgen, gaat over naar het Moleneind
33	1,5	59,2		Sla rechtsaf om op het Moleneind te blijven
34	0,2	59,4		Sla linksaf naar de Vreelandseweg/N201
35	2,1	61,5		Neem op de rotonde de 2e afslag en rijd door op de Vreelandseweg/N201
36	1,6	63,1		Sla bij stoplicht rechtsaf naar de Raadhuislaan
37	0,4	63,5		Sla rechtsaf naar de Lindengracht
38	0,1	63,6		Weg vervolgen, gaat over naar het Bergseweg
39	1,9	65,5		De Bergseweg draait iets naar links en wordt de Vreelandseweg
40	0,1	65,6		Sla linksaf naar de Vreelandseweg/N523
41	0,1	65,7		Weg vervolgen, gaat over naar de Randweg
42	1,8	67,5		Weg vervolgen, gaat over naar de Nieuwe Overmeerseweg
43	0,8	68,3		Sla linksaf naar de Brilhoek
44	0,1	68,4		Weg vervolgen, gaat over naar de Torenweg
45	1,0	69,4		Sla rechtsaf naar de Eilandseweg
46	3,4	72,8		Sla linksaf naar de Dammerweg
47	0,3	73,1		Sla linksaf naar de Hinderdam
48	2,0	74,6		Sla linksaf naar de Dammerweg/N523
49	1,1	76,3		Neem op de rotonde de 3e afslag naar de Gooilandseweg/N236
50	5,0	81,0		Hier lijkt het een beetje op een ovale rotonde. Ga $\frac{3}{4}$ de rotonde rond zodat je op de Gein Zuid raakt. Je hebt het water als je op de Gein Zuid rijdt aan je rechter kant.
51	5,6	86,3		Weg vervolge, gaat over naar de Stationsstraat
52	0,5	86,8		Sla linksaf naar de Hoogstraat
53	0,2	87,0		Weg vervolgen, gaat over naar het Raadhuisplein

54	0,1	87,1		Weg vervolgen, gaat over naar de Burgemeester Des Tombeweg
55	0,5	87,6		Neem op de rotonde de 2e afslag en rijd door op de Burgemeester Des Tombeweg
56	0,2	87,8		Neem op de rotonde de 2e afslag en rijd door op de Burgemeester Des Tombeweg . Je steekt nu de A2 over. Volgende rotonde ook rechtdoor 2 ^{de} afslag
57	1,0	88,8		Sla rechtsaf naar de Winkeldijk
58	4,5	93,3		Sla linksaf naar de Waver
59	5,9	99,2		De Waver draait iets naar rechts en wordt de Rondehoep West
60	5,7	104,9		De Rondehoep West draait iets naar rechts en wordt de Verlengde Polderweg en direct
61	0,5	105,4		Ga met de bocht mee naar links onder viaduct, de Polderweg op
62	0,1	105,5		Sla rechtsaf naar de Jan Benninghweg
63	1,6	107,1		Neem op de rotonde de 2e afslag en rijd door op de Jan Benninghweg
64	0,1	107,2		Neem op de rotonde de 2e afslag en rijd door op de Machineweg
65	0,1	107,3		Neem op de rotonde de 3e afslag naar de Hoofdenburgsingel
66	0,3	107,6		Met de bocht mee naar link de Hendrick van Avercampweg
67	0,05	107,65		Met de bocht mee naar recht de Jacob van Ruisdaelweg
68	0,15	107,8		Neem op de rotonde de 2e afslag en rijd door op de Jacob van Ruisdaelweg
69	0,1	107,9		Sla linksaf naar de Burgemeester Stramanweg/N522
70	1,3	109,2		Sla linksaf naar de Amstelslag
71	0,3	109,5		De Amstelslag draait iets naar rechts en wordt de Amsteldijk Zuid
72	7,6	117,1		Sla linksaf naar de Amsteldijk Noord
73	0,2	117,3		Sla rechtsaf naar de Handelsweg
74	0,3	117,6		Weg vervolgen, gaat over naar de Amsteldijk Noord
75	0,5	118,1		Weg vervolgen, gaat over naar de J.A. van Seumerenlaan
76	0,3	118,4		Weg vervolgen, gaat over naar de Wilhelminakade
77	0,3	118,7		Sla linksaf om op de Wilhelminakade te blijven
78	0,2	118,9		Weg vervolgen, gaat over naar de Marktplaats
79	0,1	119,0		Weg vervolgen, gaat over naar de Dorpsstraat
80	0,1	119,1		Sla rechtsaf naar de Pr. Irenelaan

81	0,2	119,3		Neem op de rotonde de 3 ^{de} afslag naar de Thamerlaan . Gaat direct over in de Laan van Meerwijk
82	0,4	119,7		Sla linksaf naar de Aan de Molenvliet
83	0,2	119,9		Weg vervolgen, gaat over naar de Amsteldijk Zuid
84	3,0	122,9		Sla linksaf naar de Vrouwenakkerse Brug/N231 en direct
85	0,1	123,0		Sla rechtsaf naar het Nieuwveens Jaagpad
86	5,8	128,8		Sla linksaf naar de Oude Nieuwveenseweg
87	1,2	130,0		Sla rechtsaf naar de Kerkstraat
88	0,2	130,2		Weg vervolgen, gaat over naar de Willem Pieter Speelmanweg
89	0,7	130,9		Sla linksaf naar de Schilkerweg/N462
90	0,1	131,0		Neem op de rotonde de 3 ^{de} afslag naar de Provincialeweg/N231
91	2,4	133,4		Ga bij de rotonde rechtdoor naar de Oude Spoorbaan
92	2,6	136,0		Sla rechtsaf naar de Westerlandweg
93	3,6	139,6		Sla rechtsaf naar het Molenland
94	0,2	139,8		Sla linksaf naar de Bovendijk
95	4,0	143,8		Ga bij de rotonde rechtdoor naar de Gagelweg
96	2,2	146,0		Sla rechtsaf naar de Korenmolenweg
97	0,5	146,5		Weg vervolgen, gaat over naar de Portengen
98	1,1	147,6		Sla linksaf naar de Portengense Zuwe
99	2,2	149,8		Weg vervolgen naar de Breukelerwaard
100	1,0	150,8		Neem op de rotonde de 2e afslag en rijd door op de Breukelerwaard
101	0,3	151,1		Neem op de rotonde de 1ste afslag
102	1,2	152,3		Weg vervolgen naar De Corridor en je komt aan bij Ekris MINI .